



**КОМИТЕТ ИМУЩЕСТВЕННЫХ ОТНОШЕНИЙ
АДМИНИСТРАЦИИ ПЕРМСКОГО МУНИЦИПАЛЬНОГО ОКРУГА**

РЕШЕНИЕ
о размещении объектов № 3625

Пермский край
Пермский округ

12.12.2024

Комитет имущественных отношений администрации Пермского муниципального округа разрешает Акционерному обществу «Газпром газораспределение Пермь» (ИНН 5902183841, ОГРН 2125902017723, почтовый адрес: 614000, г. Пермь, ул. Петропавловская, 43)

размещение объекта «газопровод-ввод по адресу: с. Култаево, ул. Успешная, д. 6 (газопровод давлением до 1,2 Мпа, для размещения которого не требуется разрешения на строительство)»

на землях государственная собственность на которые не разграничена

на срок 1 год


Местоположение: Пермский край, Пермский муниципальный округ, с. Култаево.

Приложение: схема предполагаемых к использованию земель или части земельного участка.

Особые условия использования:

1. При размещении объекта учесть параметры ширины проезда улично-дорожной сети, во избежание сужения полосы отвода дороги.
2. Получение разрешения на производство земляных работ.

Заместитель председателя комитета


(подпись, печать)

М.В. Королева



Схема предполагаемых к использованию земель или части земельного участка

Объект: "Газопровод-ввод по адресу: с. Култаево, ул. Успешная, д. 6"

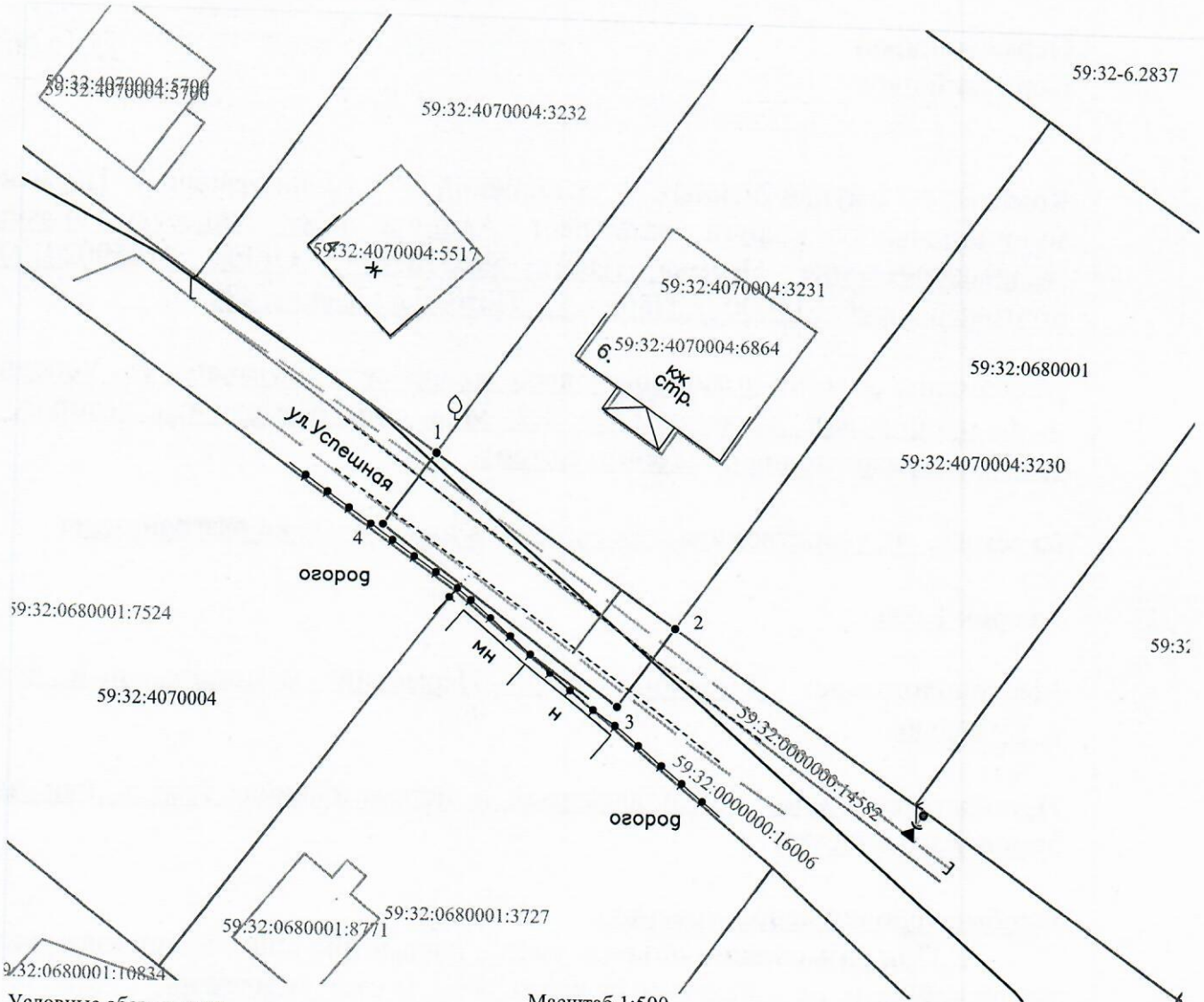
Местоположение: Пермский край, Пермский м.о., с. Култаево

Площадь земель или части земельного участка, кв.м.: 152

Категория земель: земли населённых пунктов

Вид разрешенного использования земельного участка: отсутствует

Обозначение характерных точек границ	Координаты (СК - 59)	
	X	Y
№		
	ЗУ1 (1)	
1	504687.76	2213721.90
2	504675.14	2213739.93
3	504669.23	2213735.76
4	504682.42	2213718.07
1	504687.76	2213721.90




Масштаб 1:500

Условные обозначения:

- — граница части земельного участка, занимаемой на период строительства
- граница земельного участка ранее учтенного в ЕГРН, устан-ая в соотв-ии с требованиями зем. законод-ва
- граница кадастрового квартала
- 59:32:0760101 — кадастровый номер квартала
- 59:32:0760101:35 — кадастровый номер земельного участка в КК
- проектируемый газопровод
- существующий газопровод
- — граница зоны с особыми условиями использования территории учтенная в ЕГРН

Описание границ смежных землепользователей:
от т.1 до т.2 - 59:32:4070004:3231.

Заявитель  Косачев О.В., по доверенности
(подпись, расшифровка подписи) № 2060 от 08.12.2023
МП Верно
(для юридических лиц и ИП)